





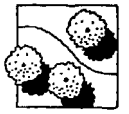


**Legende**

*Heilquellenschutzgebiet*

-  Zone B quantitativ
-  Zone C quantitativ
-  Zone D quantitativ
-  Zone II qualitativ
-  Zone III qualitativ

 <b>Gemeinde Schlangenbad</b>			
<b>Flächennutzungsplan</b> Themenkarte: Heilquellenschutzgebiete			
Verfahrensträger: Gemeinde Schlangenbad			
MASSSTAB:	BEARBEITET:	GEZEICHNET:	98FNSB
1:10.000	Herrchen/ Meinhardt	Meinhardt	Anlage 10
März 2006 Datum		Dieter Herrchen	
 <b>HERRCHEN &amp; SCHMITT</b> LANDSCHAFTSARCHITEKTEN SCHÜTZENSTRASSE 4 65195 WIESBADEN			