







Legende




Schürfung

-  Zone I
-  Zone II
-  Zone III

Brunnen II



-  Zone I
-  Zone II
-  Zone III

Brunnen III

-  Zone I
-  Zone II
-  Zone III

Brunnen IV

-  Zone I
-  Zone II
-  Zone III

 Gemeinde Schlagenbad			
Flächennutzungsplan Themenkarte: Wasserschutzgebiete Bärstadt			
Verfahrensträger: Gemeinde Schlagenbad			
MASSSTAB: 1:10.000	BEARBEITET: Herrchen/ Meinhardt	GEZEICHNET: Meinhardt	98FNSB Anlage 9
März 2006 Datum		Dieter Herrchen	
 HERRCHEN & SCHMITT LANDSCHAFTSARCHITEKTEN SCHÜTZENSTRASSE 4 65195 WIESBADEN			